
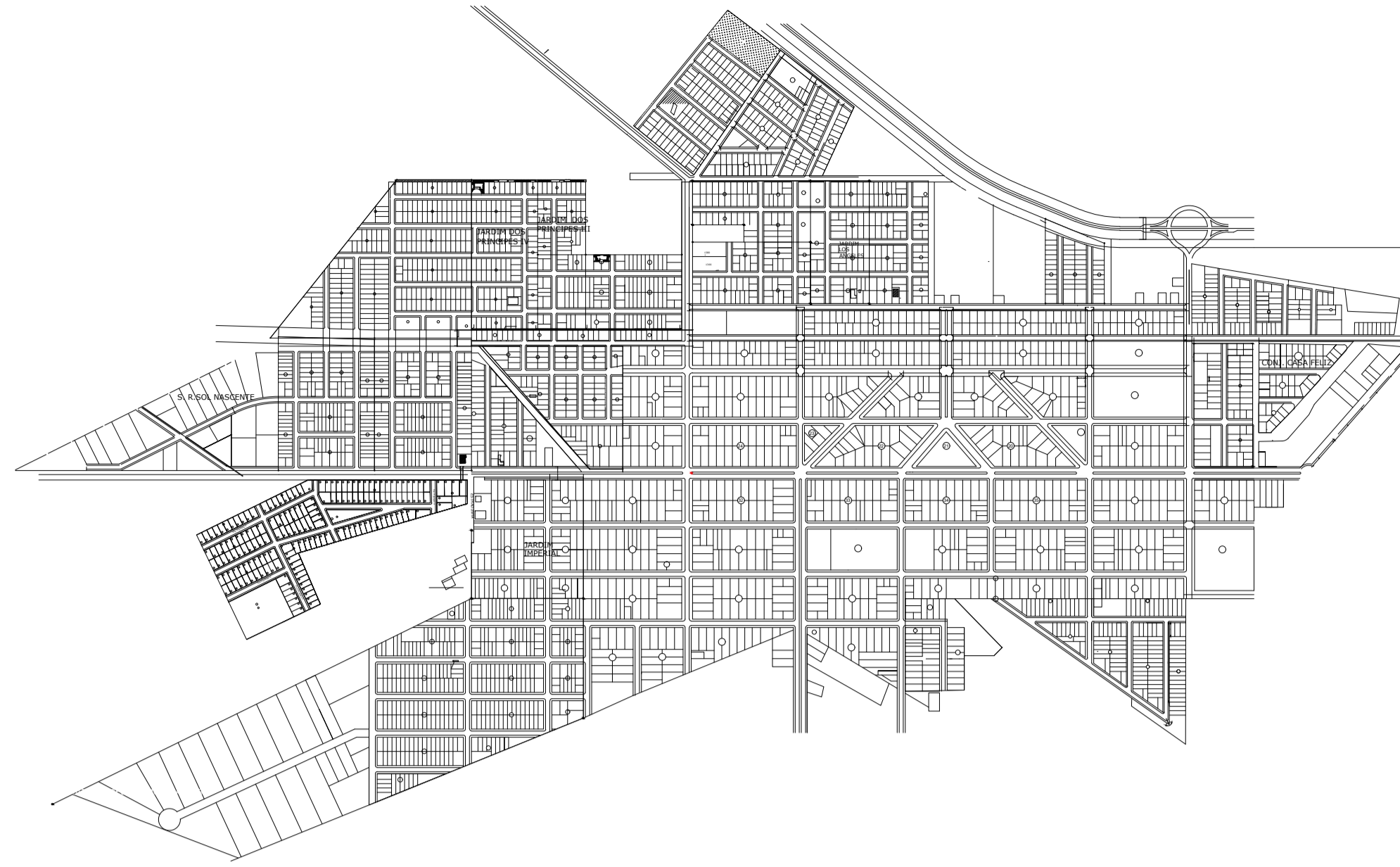


PLANTA DE SITUAÇÃO RUA GUILHERME GUARITÁ  
ESCALA 1:900

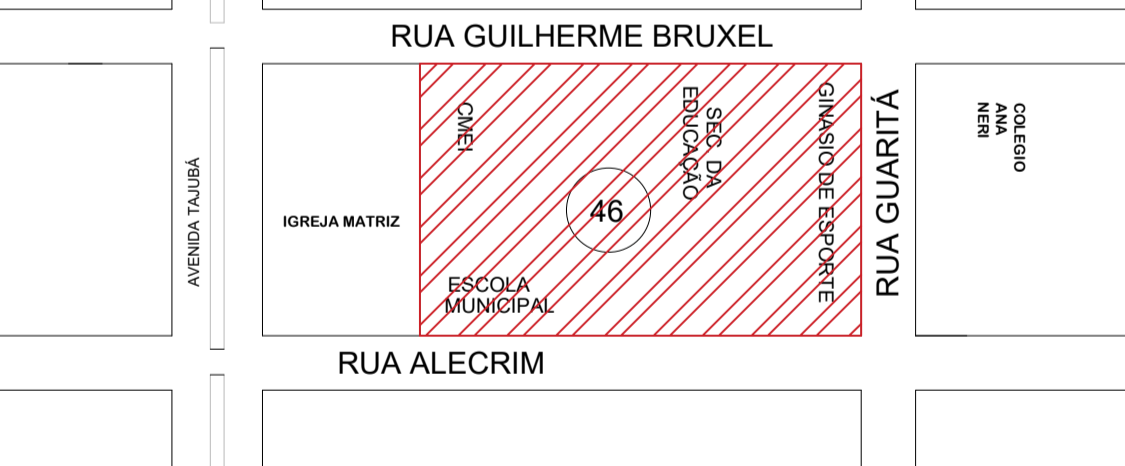


COORDENADAS **P-1**  
LONGITUDE: 254714,27 m E  
LATITUDE: 7355061,87 m S

COORDENADAS **P-2**  
LONGITUDE: 254738,82 m E  
LATITUDE: 7355080,50 m S

COORDENADAS **P-3**  
LONGITUDE: 254697,45 m E  
LATITUDE: 7355134,41 m S

LEGENDA		
SÍMBOLO	DESCRIÇÃO	QUANTIDADE
	PLACA DA OBRA	01 UND.
	PERÍMETRO URBANO	-



ÁREAS	
ÁREA TOTAL DA INTERVENÇÃO	1.097,47 M²
ÁREA A REFORMAR	1.097,47 M²

APPROVAÇÃO

**Assessoria Técnica em Engenharia Civil Ltda.**  
E-MAIL: engenheria@assessoriatecnica.com.br  
Fone: (41)3624-7775  
AVENIDA SÃO PAULO, 5504 - ZONA II, CEP: 87.501-420, URAIRAMA - PR.  
RESP. TÉCNICO - ADEMAR AMÉRICO CAMOSSATO - CREA: 24.860/D-PR

PROPOSTADO:

ANEXO

GINÁSIO DE ESPORTES A REFORMAR

PROPRIETÁRIO:  
MUNICÍPIO DE PEROBAL  
CNPJ: 13.01.612-44/0001-40  
LOCAL:  
RUA ALECRIM - QUADRA 46 - PEROBAL - PR  
PROJETO:

CONTÉUDO

- IMPLANTACÃO  
- LOCALIZAÇÃO

01/04

DATA: ABRIL / 2025

ESCALA: INDICADA

MUNICÍPIO DE PEROBAL  
CNPJ: 13.01.612-44/0001-40